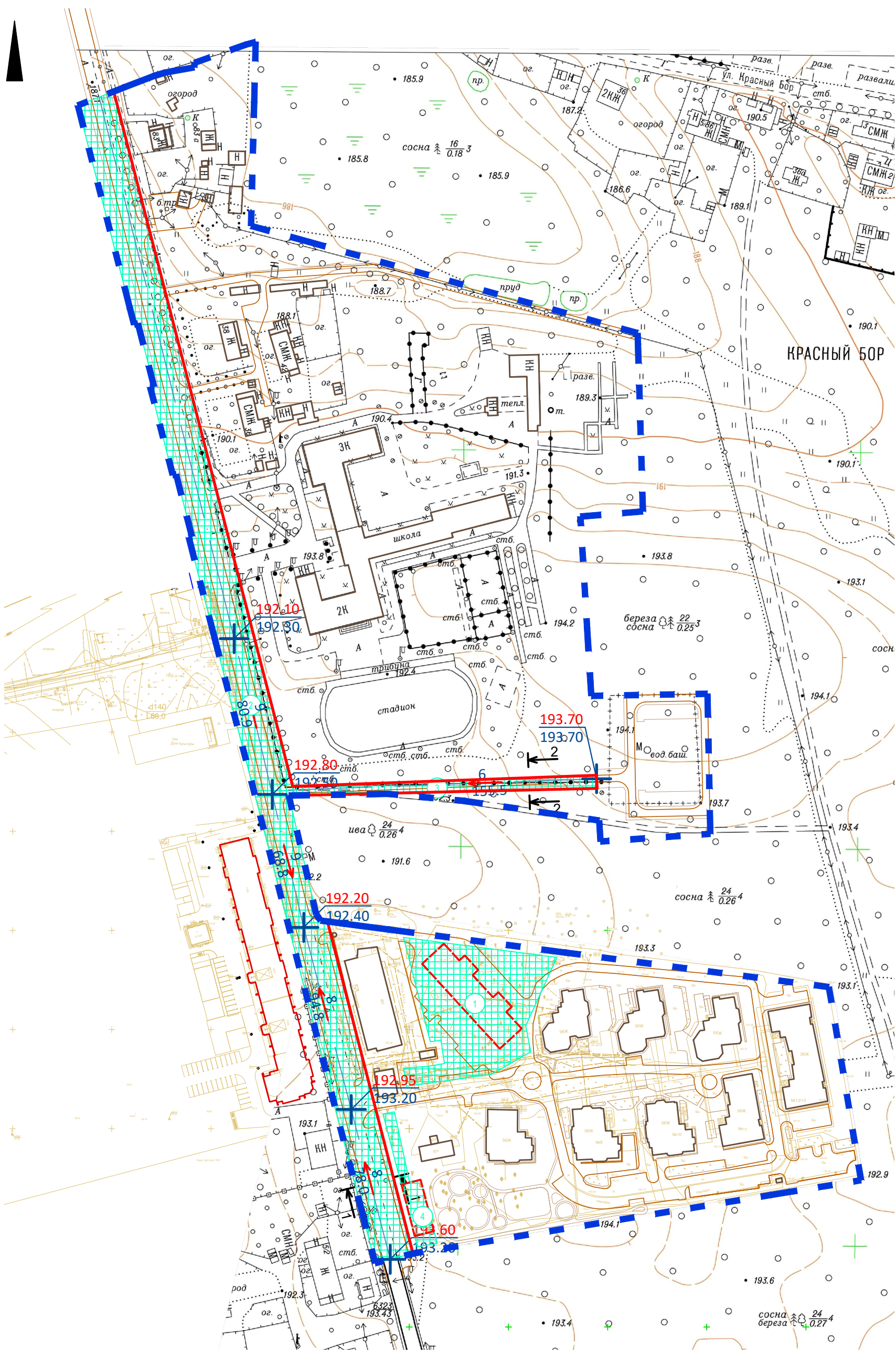


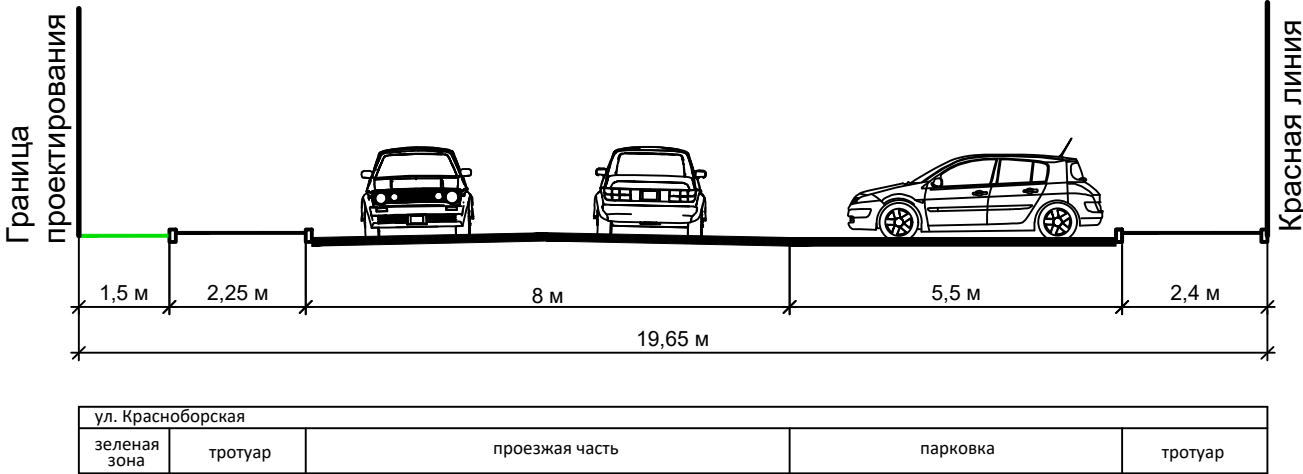
УСЛОВНЫЕ ОБОЗНАЧЕНИЯ

- ■ ■ границы территории проекта планировки
- красная линия
- 22 / 123.7 ↗ уклон, %
направление уклона
расстояние, м
- 183.50 / 183.50 проектная (красная) отметка
существующая (черная) отметка
- + — ось дороги
- дороги
- планируемые тротуары
- существующие объекты
капитального строительства
- строящиеся объекты
капитального строительства
- планируемые объекты
капитального строительства
- зона планируемого размещения объектов
капитального строительства

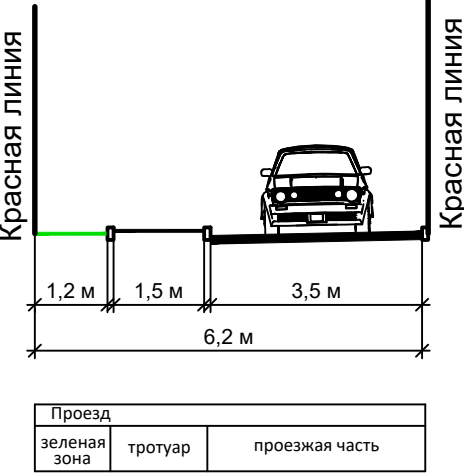
Экспликация зон планируемого размещения объектов капитального строительства					
№ зоны	Индекс ВРИ	Описание размещения объектов	Площадь зоны	Максимальный процент застройки	Максимальная высота застройки
1	2.6	Размещение многоквартирных домов этажностью девять этажей и выше; благоустройство и озеленение придомовых территорий; обустройство спортивных и детских площадок, хозяйственных площадок и площадок для отдыха; размещение подземных гаражей и автостоянок; размещение объектов обслуживания жилой застройки во встроенных, пристроенных и встроенно-пристроенных помещениях многоквартирного дома в отдельных помещениях дома, если площадь таких помещений в многоквартирном доме не составляет более 15% от общей площади дома; размещение встроенных автостоянок	3754	не устанавливается	9 этажей и выше
2	12.0.1	Размещение объектов улично-дорожной сети: автомобильных дорог, пешеходных тротуаров в границах населенных пунктов, пешеходных переходов, проездов, велодорожек и объектов велотранспортной и инженерной инфраструктуры; размещение придорожных стоянок (парковок)	11385	не устанавливается	не устанавливается
3	12.0.1	транспортных средств в границах городских улиц и дорог, за исключением предусмотренных видами разрешенного использования с кодами 2.7.1, 4.9, 7.2.3	856	не устанавливается	не устанавливается
4	4.4	Размещение объектов капитального строительства, предназначенных для продажи товаров, торговая площадь которых составляет до 5000 кв. м	519	не устанавливается	4 этажа




Поперечный профиль 1





Поперечный профиль 2



Примечание:
1. Система координат МСК-67, система высот Балтийская.



						ППТ-МО-ГЧ-5			
						Проект планировки и проект межевания территории жилого комплекса "Красный бор" в городе Смоленске			
Изм.	Кол.уч.	Лист	№ док.	Подп.	Дата	Материалы по обоснованию проекта планировки территории	Стадия	Лист	Листов
Рработал		Грекова					ДПТ	5	5
ГАП		Затула				Схема вертикальной планировки территории, инженерной подготовки и инженерной защиты территории М 1:2000	ООО "АРХИТЕКТУРНОЕ БЮРО "ПРОСТРАНСТВО"		